


ソマリア サイクロン THREE(3A)による被害

場 所	ソマリア連邦共和国 Puntland	死者*	162名
発生日	2013年11月10日	行方不明者*	不明
概 要	2013年11月10日、Tropical Cyclone THREEがソマリアのPuntlandに上陸し、サイクロンの暴風雨により洪水が発生、死者は162名にのぼる。		


※死者・行方不明者数は2013年12月11日現在の報道発表資料による

1 災害メカニズム

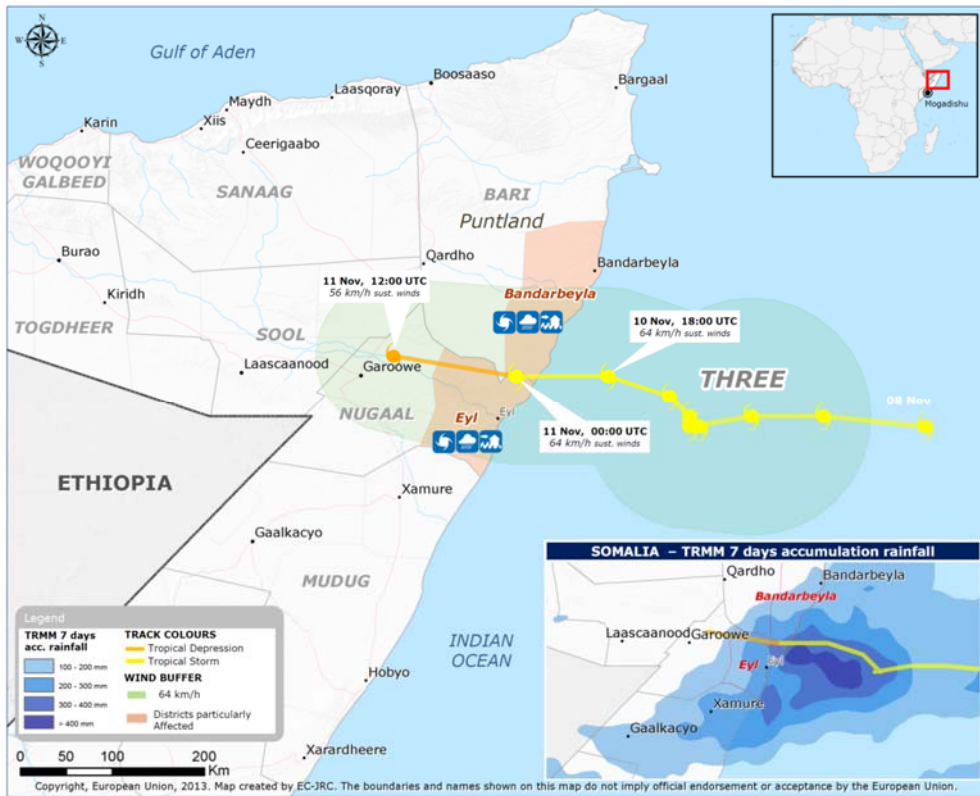
- 小規模の熱帯暴風雨(Tropical Storm)の低気圧は、広範囲で100~200mmの降雨、高地で局所的に300mm以上の降雨をもたらした。風速50~100km/h(13.9~27.8m/s)の風が、10日~11日早朝にかけて海岸地域を襲い、海上が荒れ、海岸部で洪水が発生した。以下は11月9日深夜(現地時間)のサイクロンのサテライト画像。



- 11月8日、ソマリア海岸部へ接近するTropical Cyclone THREEのサテライト画像。



- 11月10日(UTC)遅くに、Tropical Cyclone THREEがソマリア北東部沿岸に上陸し、西方のBari、Nugaal地域へ移動し勢力を弱めた。11月11日遅くに、この地域からアデン湾(Gulf of Aden)方向へ移動し始め、消散した。サイクロンの進路上の地域では、強風と豪雨に見舞われ、鉄砲水が発生した



2 報道写真

写真1



Many bridges were destroyed by the flooding [Reuters]

出典

<http://www.aljazeera.com/news/africa/2013/11/deadly-cyclone-ravages-somalia-puntland-2013111381249914550.html>

写真2



Widespread flooding
Although the worst of the flooding was in Puntland, heavy rain from the system spread as far south as Jowhar, just 90km north of Mogadishu. [AFP]

出典 <http://www.aljazeera.com/news/africa/2013/11/deadly-cyclone-ravages-somalia-puntland-2013111381249914550.html>

写真3



Puntland officials visit a bridge between Garowe and Eyl that was destroyed by the storm Somalia's semi-autonomous Puntland region near Bosasso, Somalia, on Tuesday.

出典 http://worldnews.nbcnews.com/_news/2013/11/13/21438640-300-feared-dead-after-tropical-cyclone-slams-into-somalia

3 地図

□ 被災地域



出典 : <http://www.bbc.co.uk/news/world-africa-24919623>