

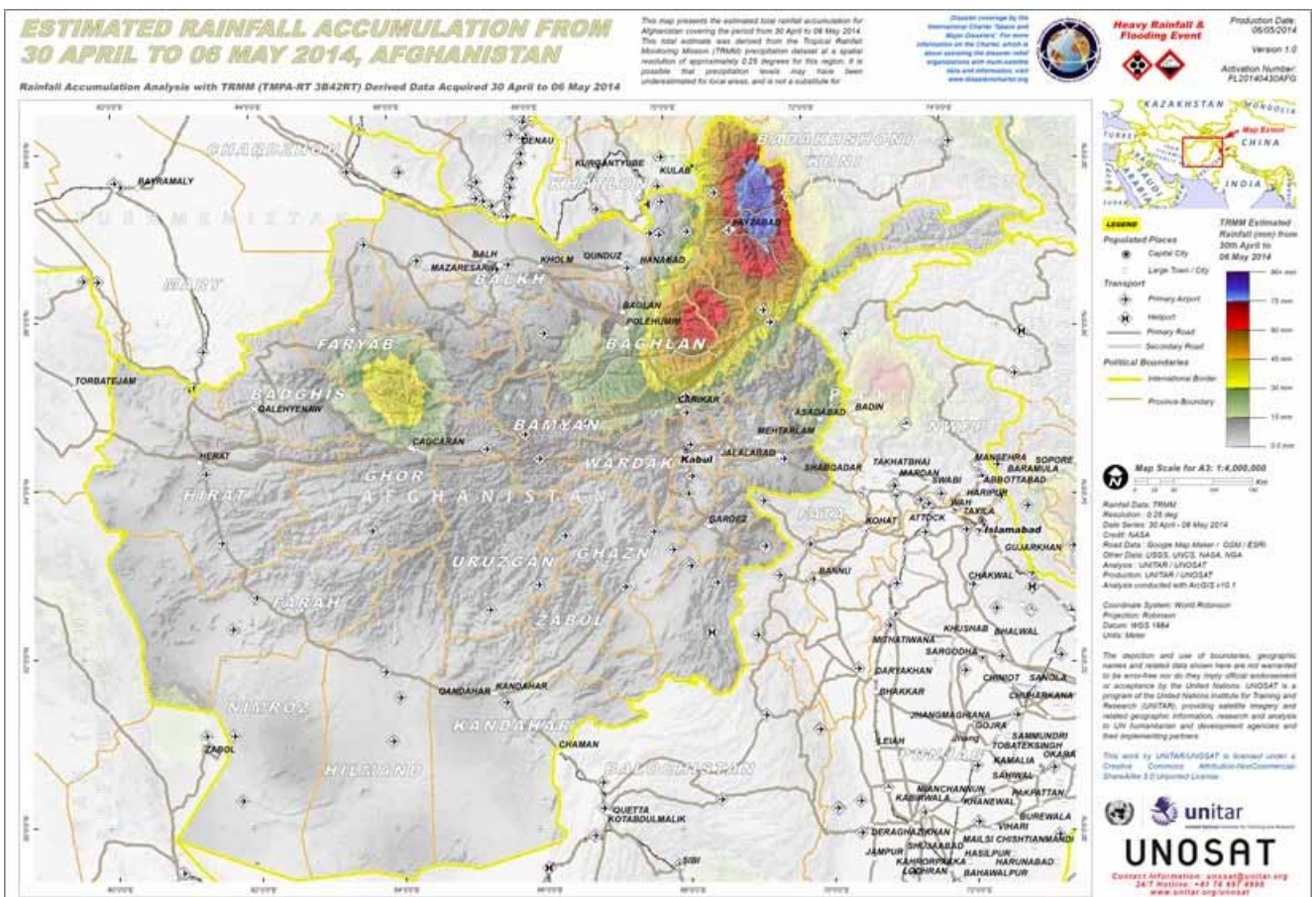
# アフガニスタン 豪雨による地滑り被害

場 所	アフガニスタン	死者	255名
	北東部 バダフシャン州(Badakhshan)		
発生日	2014年5月2日	行方不明者	不明
概 要	5月2日、アフガニスタン北東部のバダフシャン州で豪雨が数日続き、大規模な地滑りが発生し、死者数は255名にのぼる。		

死者・行方不明者数は2014年6月24日現在の報道発表資料による

## 1 災害メカニズム

- 5月2日、アフガニスタン北東部のバダフシャン(Badakhshan)州で、1つの村をのみ込む大規模な地滑りが発生した。地元当局によると、1時間に2回の地滑りが起きたのは、豪雨が数日続いた後の5月2日正午(日本時間午後4時半)ごろ。同州アルゴ(Argo)地区アーブバリーク(Aab Bareek)村を襲い、泥レンガ造りの家屋数百戸をのみ込んだ。同州当局によると、村人は2か所のモスクで金曜日の祈祷中に地滑りにのみ込まれ、救援に駆け付けた人たちの多数が2度目の地滑りに巻き込まれた。
- 4月30日～5月6日の推計降水量



- SPOT 5 (2014年1月17日) とWorldview 2 (2014年5月2日)の衛星画像を比較すると、青線が示すとおり地面が北東に移動したことがわかる。沿道に沿って、テントやシェルターが右上隅に確認できる。地滑りによる天然ダムが川を堰き止め、下流域の集落に脅威を与えている。

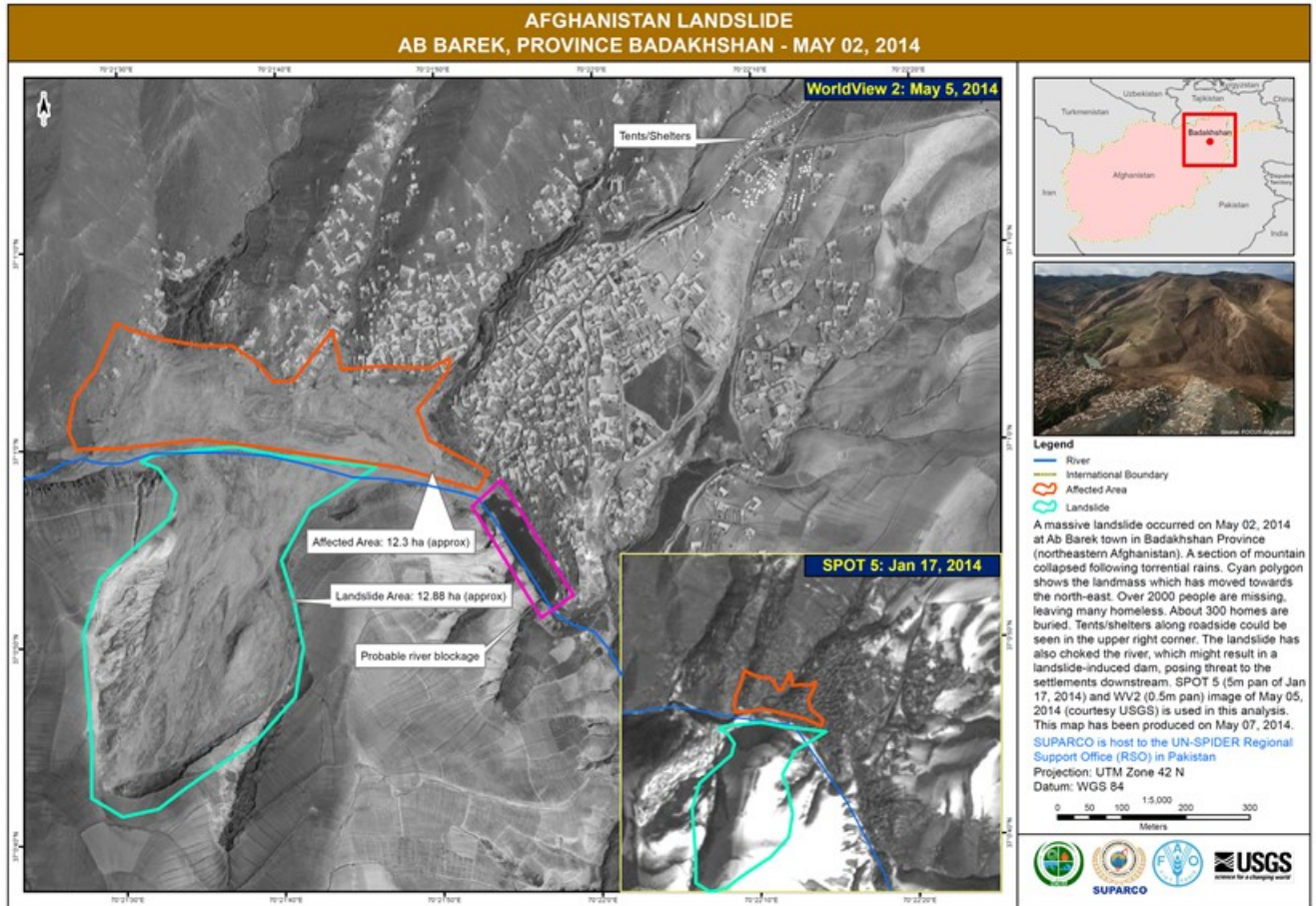




写真1



An aerial view on May 5 shows the destruction of the landslide that buried the village of Abi Barik.

出典 <http://edition.cnn.com/2014/05/05/world/asia/afghanistan-landslide/index.html?iref=allsearch>

写真2



The mud and rocks of the landslide are pictured in this aerial view of the Abi Barak village on May 5.

出典 <http://edition.cnn.com/2014/05/05/world/asia/afghanistan-landslide/index.html?iref=allsearch>

写真3



Residents dig through debris of collapsed houses in search of victims.

出典 <http://edition.cnn.com/2014/05/05/world/asia/afghanistan-landslide/index.html?iref=allsearch>

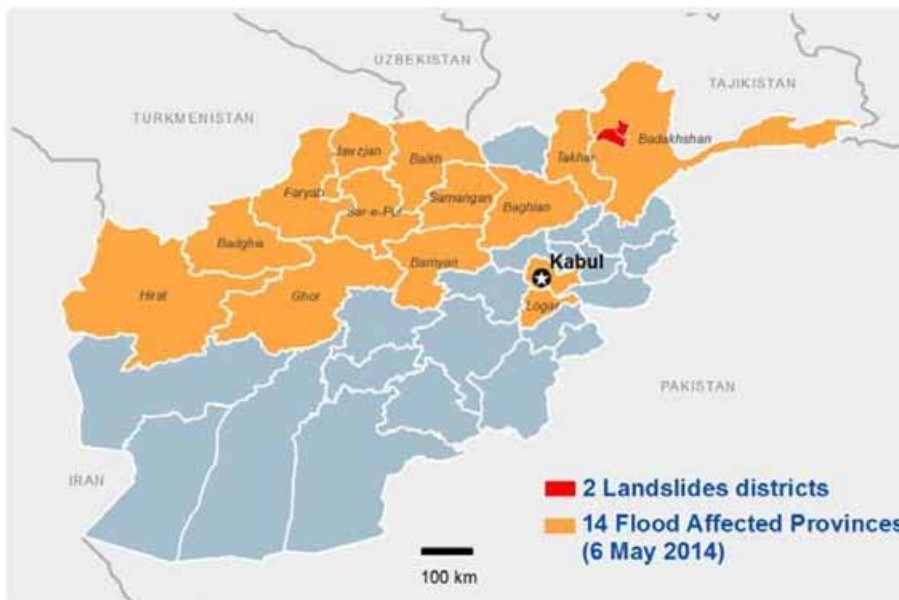
### 3 地図

#### □ 被災地域



出典：<http://www.bbc.com/news/world-asia-27273684>

#### □ 5月6日時点の洪水・地滑り被災地域



出典：<http://reliefweb.int/report/afghanistan/afghanistan-flash-floods-situation-report-no-5-2100h-local-time-06-may-2014>