

中国・ベトナム等 台風WUTIPによる被害

場 所	中華人民共和国・ベトナム社会主義共和国・カンボジア王国・タイ王国・フィリピン 中国：西沙諸島、 ベトナム：中部・南部、 カンボジア：メコン川流域、 他	死者*	100名 中国：4名 ベトナム：11名 カンボジア：30名(累計) タイ：23名(累計) フィリピン：32名(累計)
発生日	2013年9月29日頃～		
概 要	台風WUTIPに伴う暴風雨により洪水が発生、ベトナムでは死者11名、行方不明者5名が出ており。またベトナム上陸前に南シナ海で中国漁船が沈没し死者4名、行方不明者58名となった。なお、カンボジアでは9月中旬から累計30名、タイでは23名、フィリピンでは32名の死者が出ている。	行方不明者*	63名 中国：58名 ベトナム：5名

※1: 中国の死者・行方不明者数は2013年10月1日現在の報道発表資料による。

※2: ベトナムの死者・行方不明者数は2013年10月23日現在の報道発表資料による。

※3: カンボジア・タイ・フィリピンについては、9月上旬からの多雨による被害者数の累計。

1 災害メカニズム

- 台風WUTIPは、9月29日午後、南シナ海で中国の漁船の沈没等の被害を与え、30日にベトナム中部へ上陸した。
- 台風WUTIPは、今シーズンベトナムを襲う最も勢力の強い台風であった。
- 9月28日、Tropical Storm WUTIPは、ベトナムの東海でカテゴリー1の台風へ勢力を強め、強風、高潮、中量の降雨をベトナム中部沿岸地域へもたらした。ベトナム中部沿岸への接近時、台風は勢力を保ち、30日午後上陸し、Thua-Thien-Hue省、Quang Nam省、Quang Tri省で豪雨をもたらし洪水を発生させた。豪雨の後、Quang Binh省とQuang Tri省への進路において、強風と大きな被害をもたらした。Ha Tinh省、Quang Binh省、Quang Tri省、Thua Thien Hue省、Da Nang省で日平均100～200mmの降雨量を記録した。9月30日夕方、西方ラオスへ移動し、10月1日早朝にTropical Depressionへ弱体化した。
- 10月1日時点、ベトナムのNghe An省からQuang Binh省の川の水位は上昇しており、10月2日に、最高水位に達すると予測されている。

2 報道写真

写真1



Big waves pound the coastline at Sanya, Hainan, yesterday as Typhoon Wutip moved towards the Vietnamese coast. Photo: China Foto Press

出典 <http://www.scmp.com/news/china/article/1321268/three-boats-lost-74-guangdong-fishermen-missing-typhoon-wutip>

写真2



A sea dyke in Hoi An town, Quang Nam province collapsed during the rainstorm on Monday afternoon Tuoi Tre

出典 <http://tuoitrenews.vn/society/13652/coming-typhoon-causes-damage-to-central-provinces>

写真3



A house damaged by Typhoon Wutip in Viet Nam's Ha Tinh province. It is the tenth tropical storm to strike the country this year. Photo: IFRC

出典 <http://www.ifrc.org/en/news-and-media/news-stories/international/the-monsoon-season-brings-floods-and-storms-across-southeast-asia-63458/>

写真4



Three people are dead and 70 fisherman are missing as Typhoon Wutip slammed into central Vietnam. (AAP)

出典 <http://www.sbs.com.au/news/article/2013/10/01/typhoon-wutip-hits-vietnam-five-dead>

写真5



Two women are forced to wade through floods surrounding their homes in Prachin Buri province. (Photo by Pattanapong Hirunard)

出典 <http://www.bangkokpost.com/news/local/372448/worst-of-wutip-has-passed-but-more-storms-on-the-way>

写真6

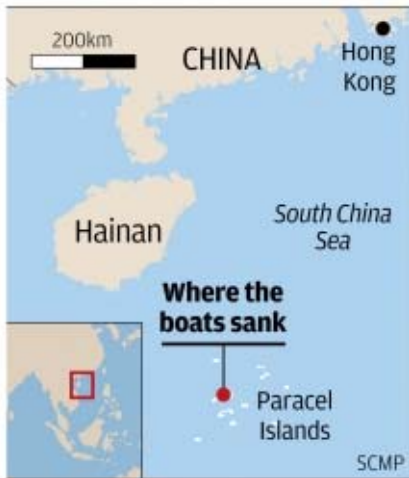


A community in Prachin Buri's downtown Muang district remains inundated due to persistent rain and run-off from neighbouring SaKaeo province. The picture was taken from a remote-controlled helicopter-mounted.

出典 <http://www.bangkokpost.com/news/local/372300/wutip-set-to-strike-isan>

3 地図

□ 中国の漁船沈没場所 南シナ海（South China Sea）



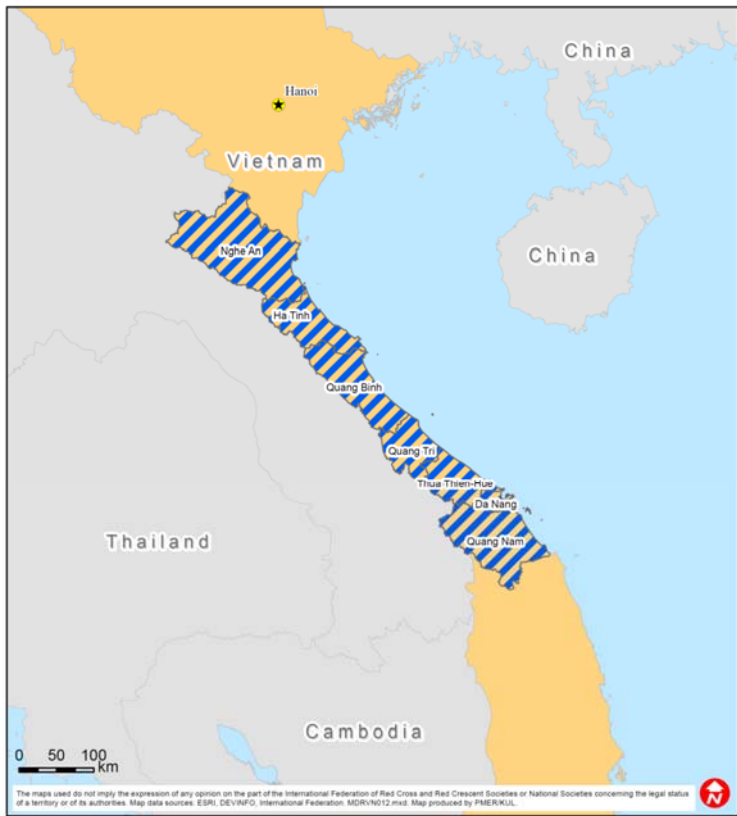
出典： <http://www.scmp.com/news/china/article/1321268/three-boats-lost-74-guangdong-fishermen-missing-typhoon-wutip>

□ 地域地図



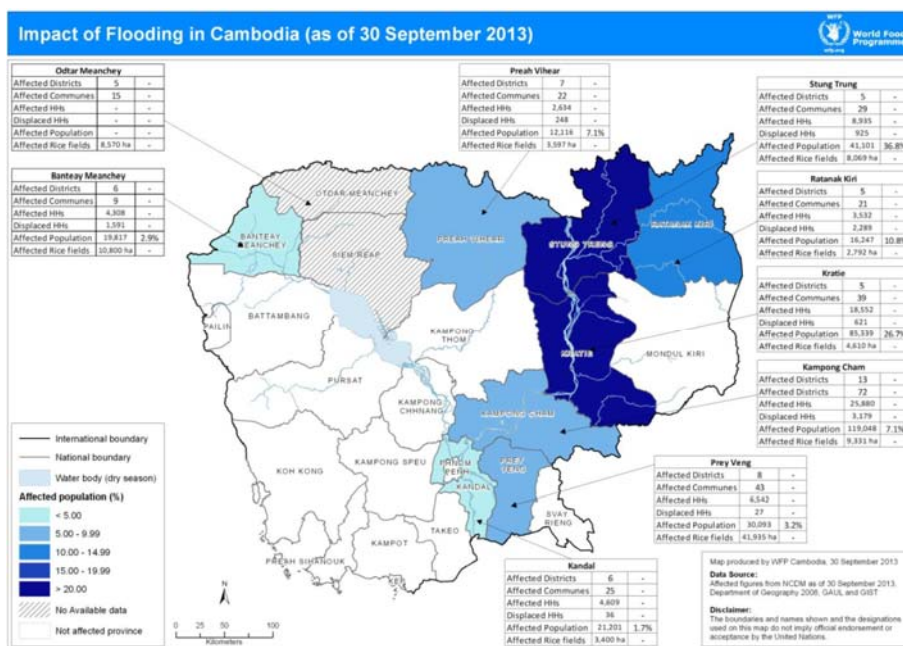
出典： <http://www.mofa.go.jp/mofaj/area/asean/>

ベトナムの被災状況 10月1日時点



出典 : <http://reliefweb.int/report/viet-nam/viet-nam-typhoon-wutip-emergency-dref-operation-n%C2%B0-mdrvn012>

カンボジアの被災状況 9月30日時点



出典 : <http://reliefweb.int/report/cambodia/cambodia-humanitarian-response-forum-hrf-situation-report-no-01-30-september-2013>

